

6. ANNEXES

6.1. OUVRAGES ET SITES INTERNET CONSULTÉS

Données générales

- geoportail.fr : données géographiques générales
- data.gouv.fr : données publiques françaises (dont couches SIG)
- <http://carto.observatoire-des-territoires.gouv.fr>

Occupation du sol

- Base cartographique Corine Land Cover 2018

Paysage

- paysage-poitou-charentes.org : inventaire des paysages de Haute-Normandie, Dreal de Haute-Normandie et Conseil régional de Haute-Normandie ; 2011.

Tourisme et patrimoine

- atlas.patrimoines.culture.fr : monuments historiques et sites classés ou inscrits
- tourisme-seine-eure.com

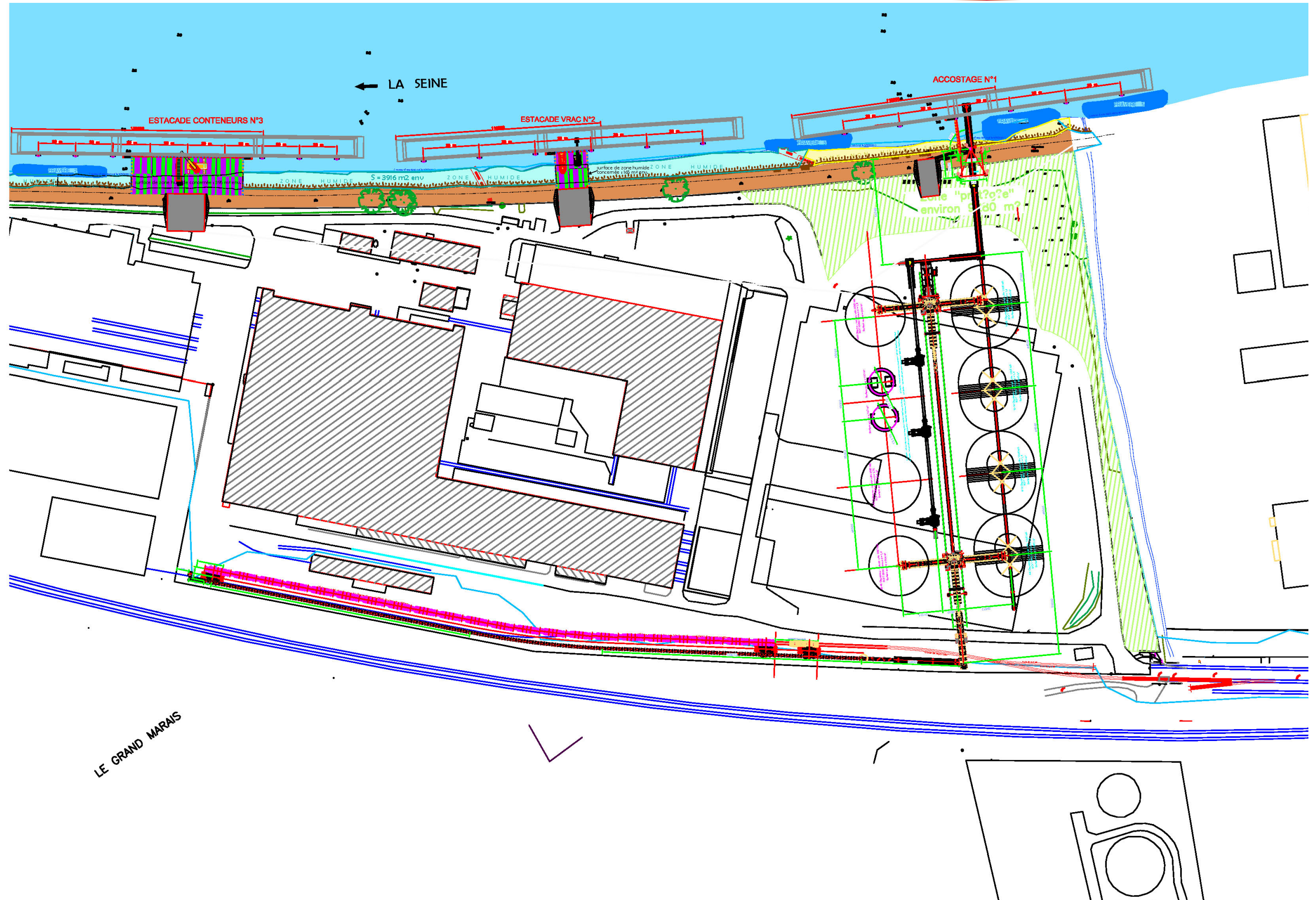
Carrière et installations classées

- georisques.gouv.fr

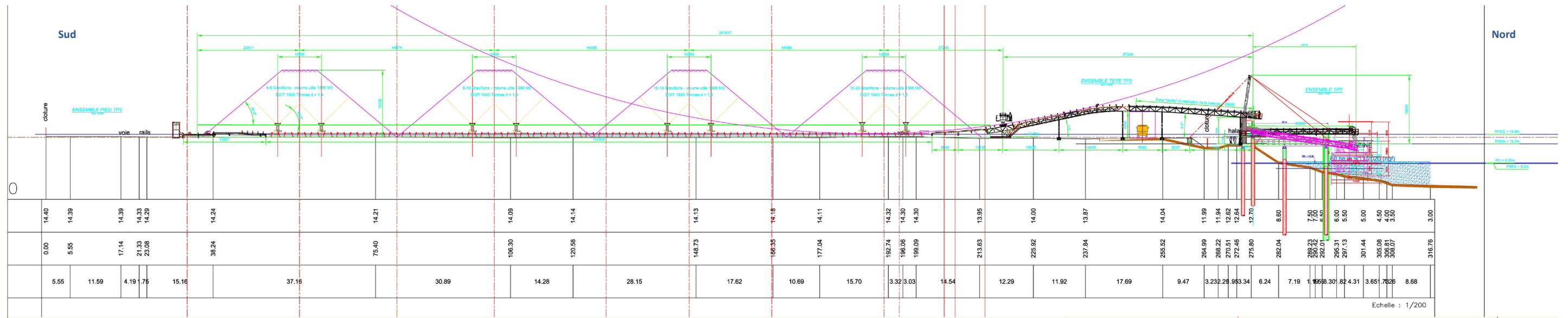
Sauf précision, les noms des sites internet sont précédés du préfixe <http://www> ou <https://www>

6.2. VUE EN PLAN ET ÉLÉVATIONS DE LA PLATE-FORME DÉDIÉE AUX GRANULATS

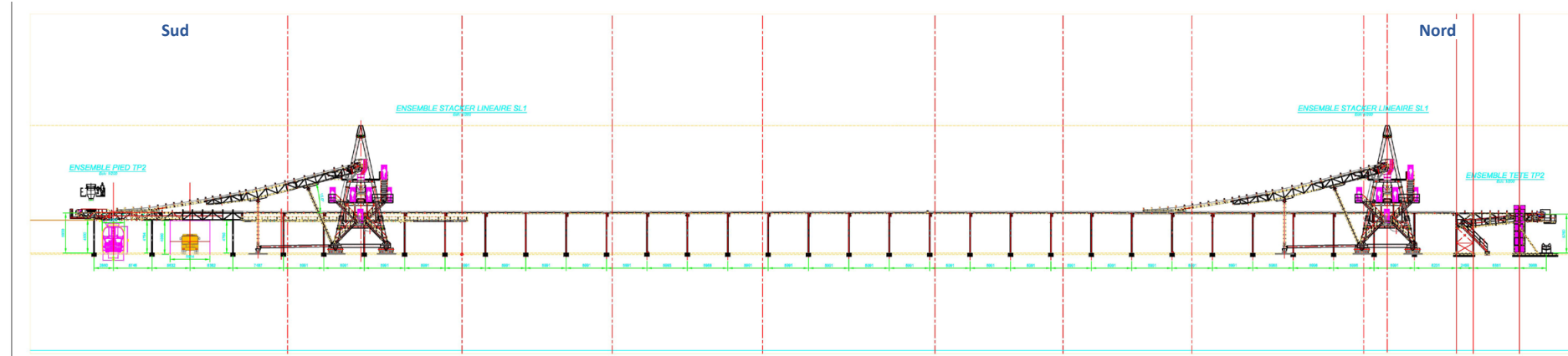
VUE EN PLAN



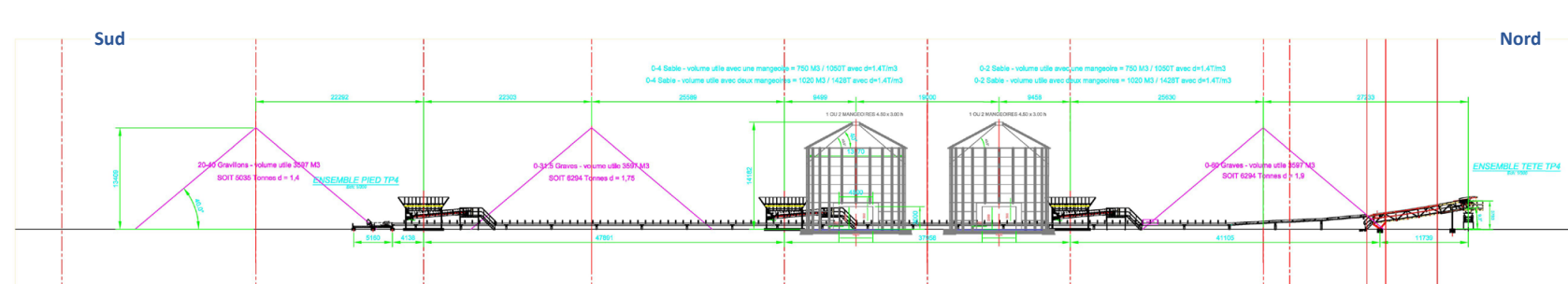
VUE EN ÉLÉVATION DU CONVOYEUR DE CHARGEMENT/DÉCHARGEMENT DE GRANULATS



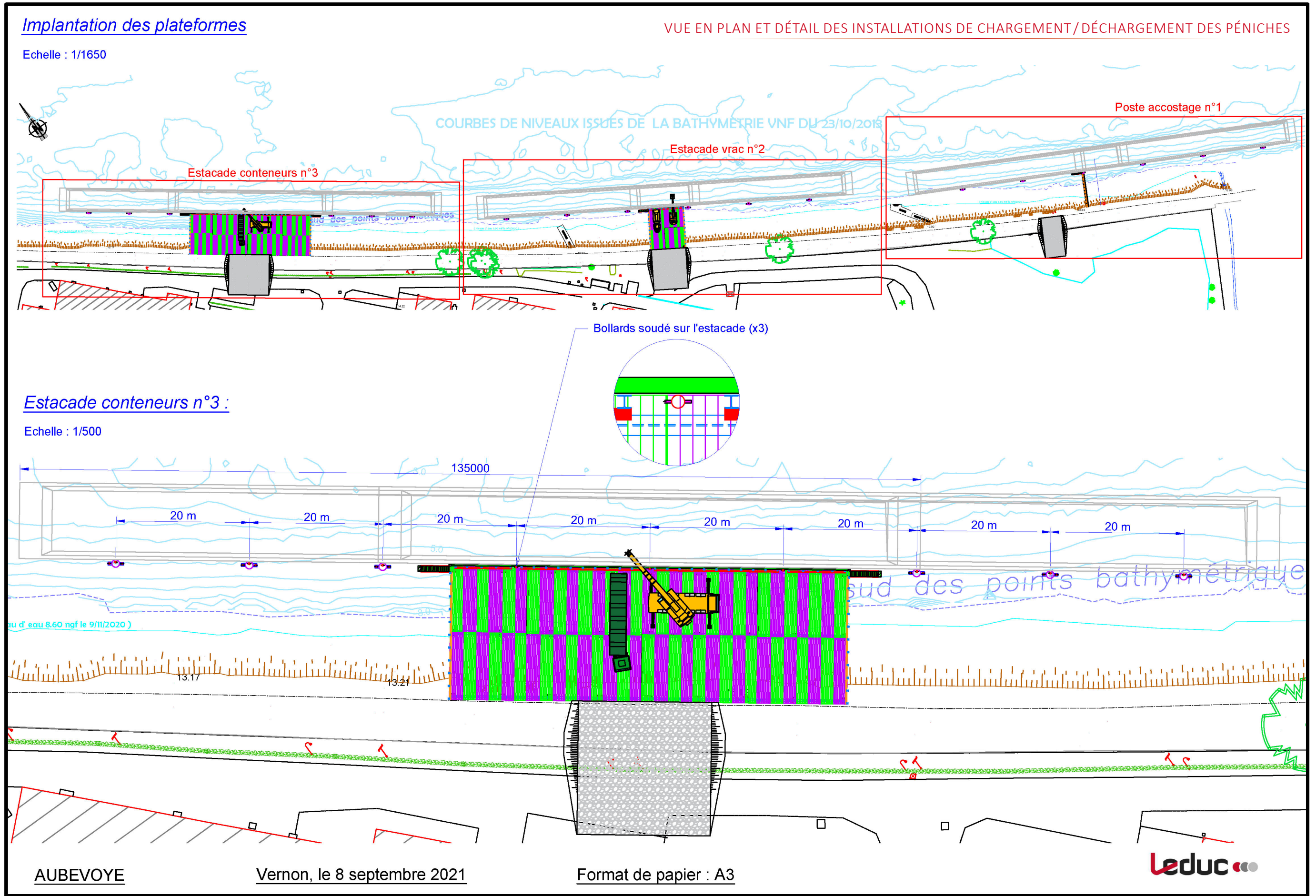
VUE EN ÉLÉVATION DU CONVOYEUR CENTRAL



VUE EN ÉLÉVATION DES STOCKS BIDON



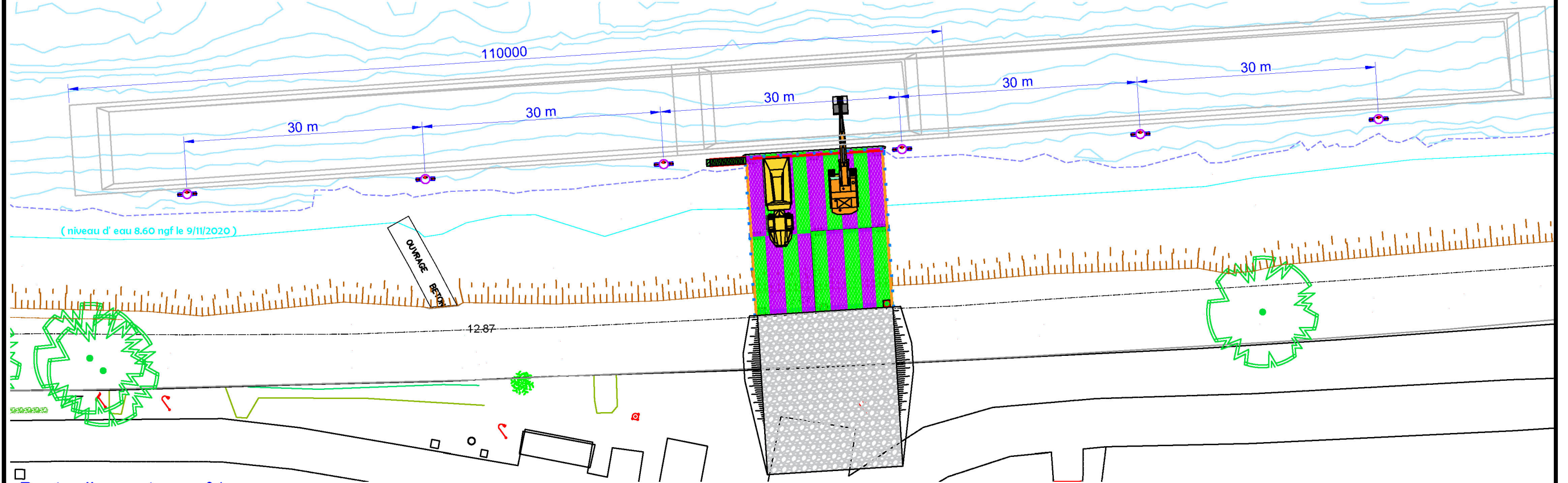
6.3. PLANS DE DÉTAIL ET ÉLÉVATIONS DES POSTES D'ACCOSTAGE ET DE CHARGEMENT/DÉCHARGEMENT



DÉTAIL DES INSTALLATIONS DE CHARGEMENT / DÉCHARGEMENT DES PÉNICHES (SUITE)

Estacade vrac n°2 :

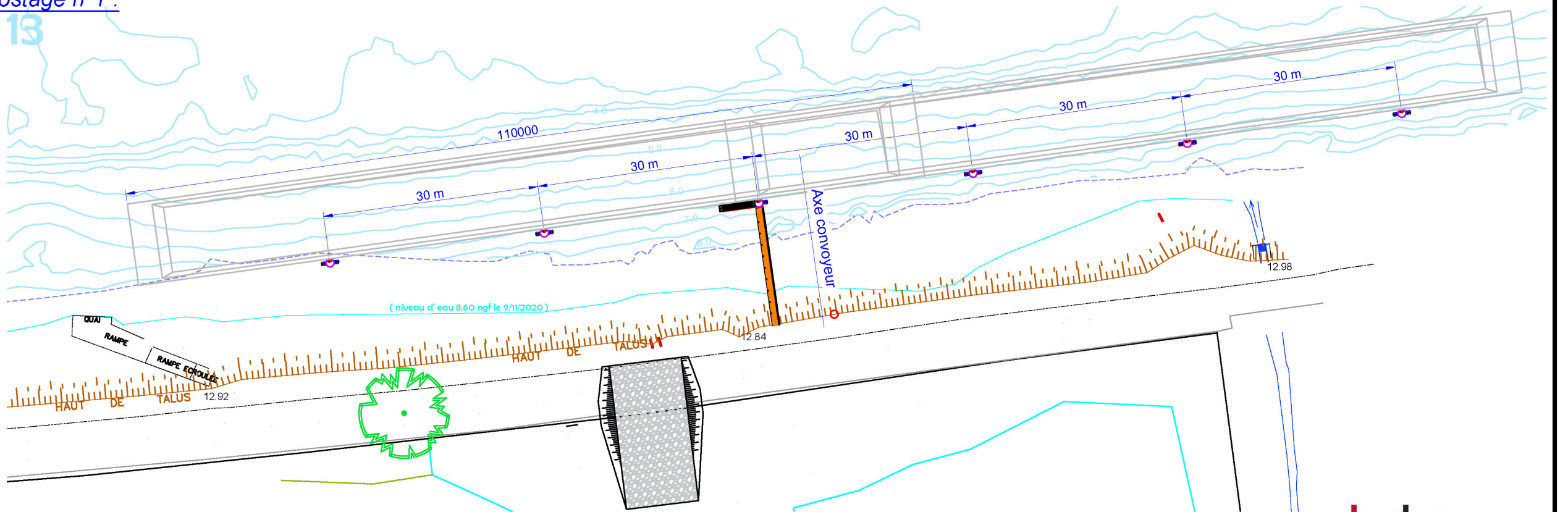
Echelle : 1/500



Poste d'accostage n°1 :

Echelle : 1/600

13



AUBEVOYE

Vernon, le 8 septembre 2021

Format de papier : A3



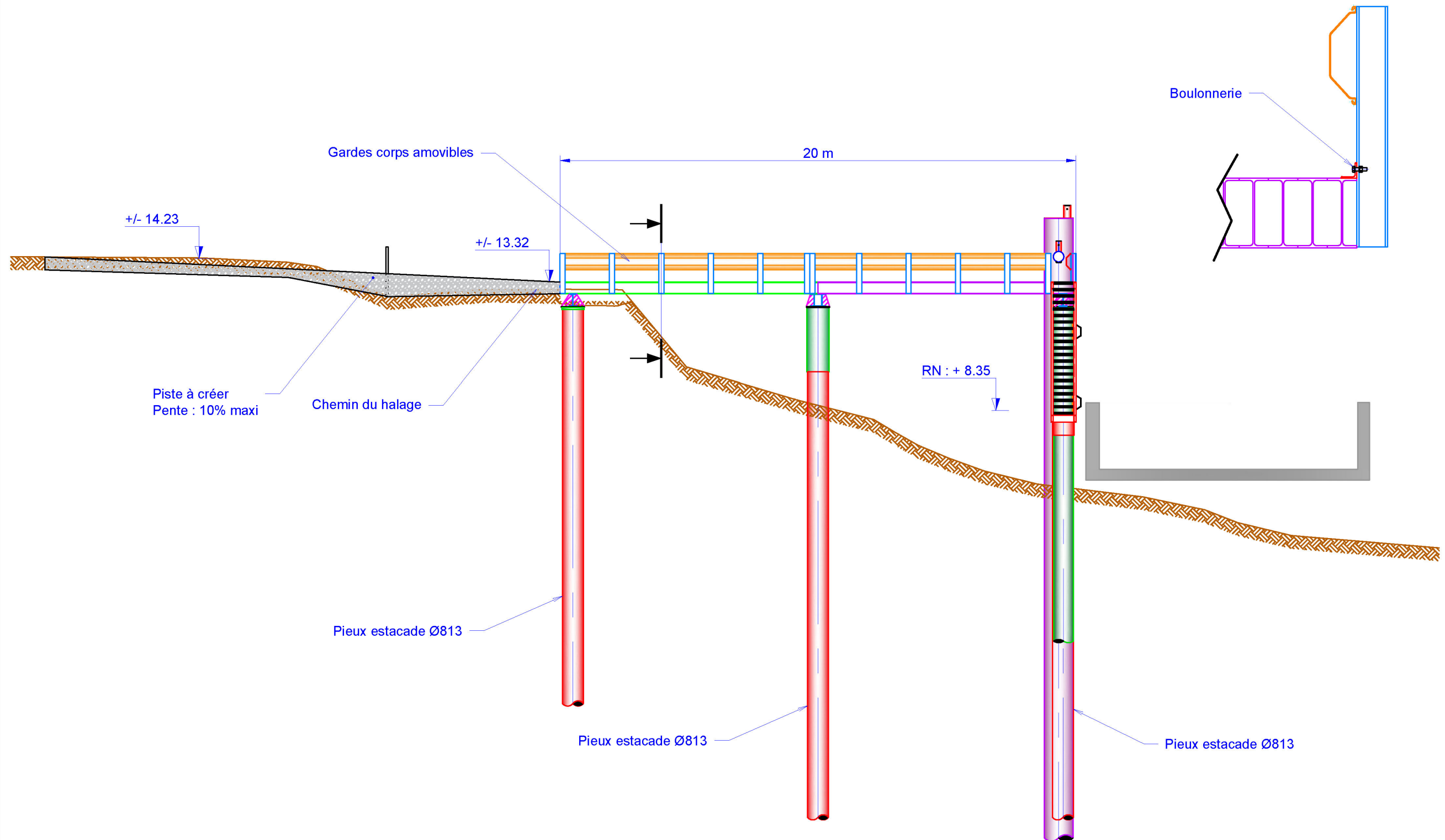
VUE DE PROFIL DE L'ESTACADE CONTENEURS

Elévation A-A :

Echelle : 1/150

Coupe sur les garde corps amovibles :

Echelle : 1/25



AUBEVOYE

Vernon, le 8 septembre 2021

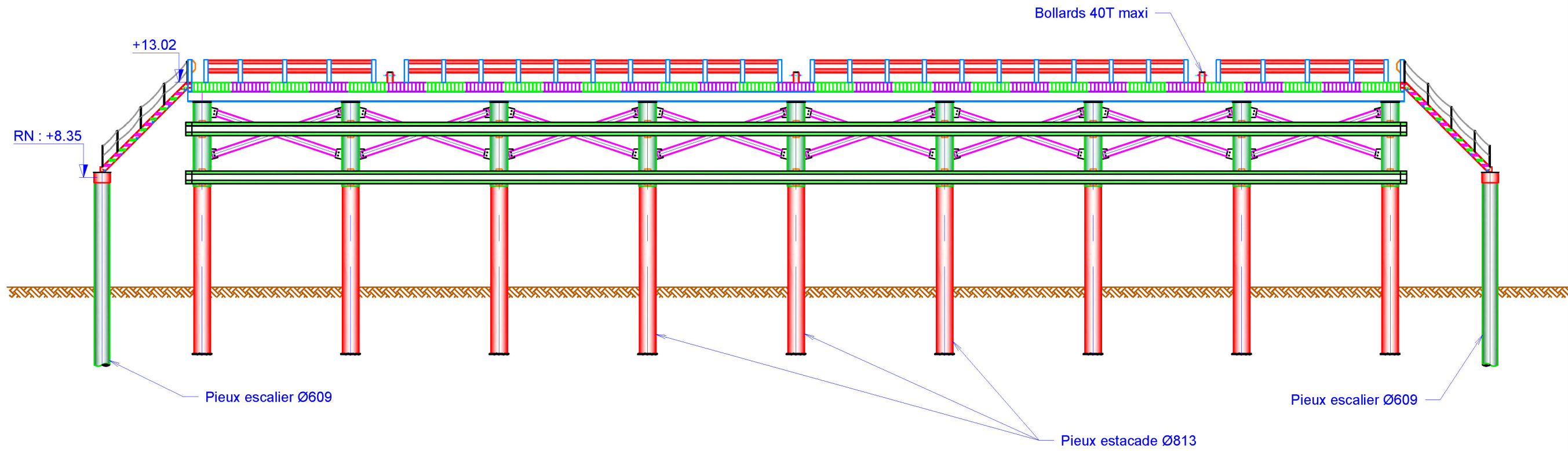
Format de papier : A3



VUE DE FACE DE L'ESTACADE CONTENEURS

Élévation B-B :

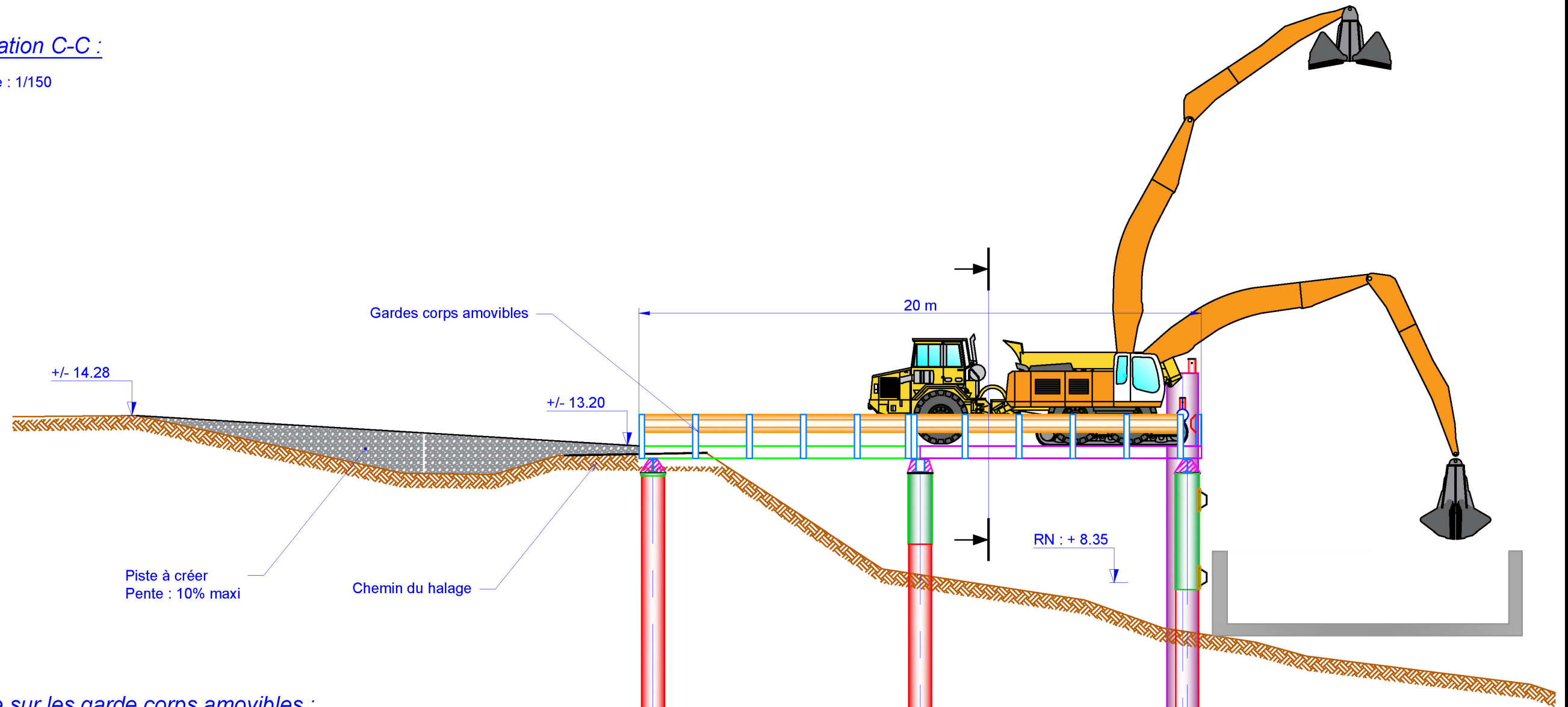
Echelle : 1/200



VUE DE PROFIL DE L'ESTACADE VRAC

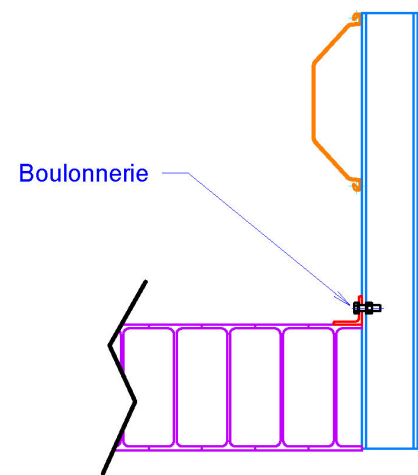
Elévation C-C :

Echelle : 1/150



Coupe sur les garde corps amovibles :

Echelle : 1/25



Pieux estacade Ø813

Pieux estacade Ø813

Pieux estacade Ø813

AUBEVOYE

Vernon, le 8 septembre 2021

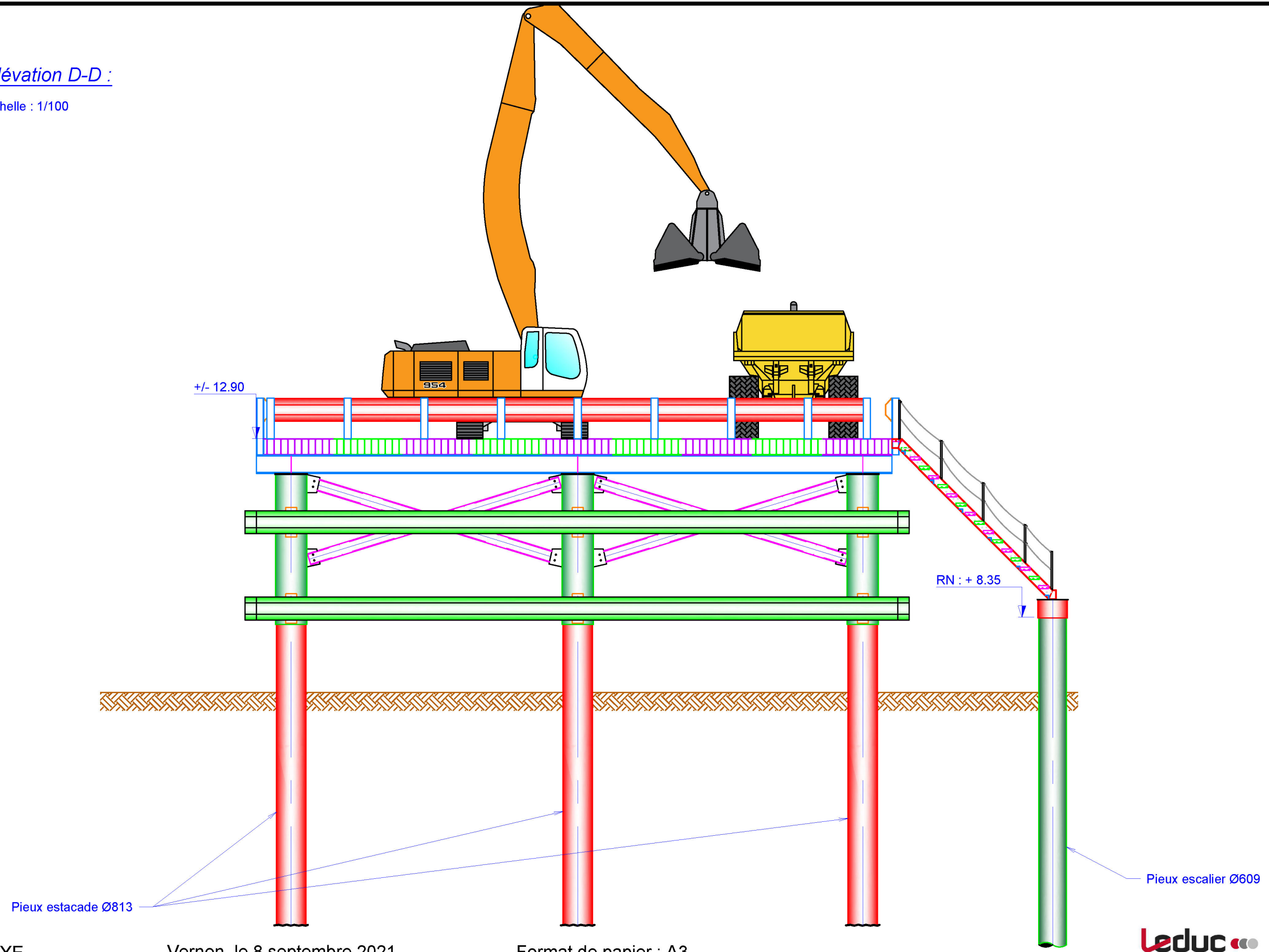
Format de papier : A3



VUE DE FACE DE L'ESTACADE VRAC

Élévation D-D :

Echelle : 1/100



AUBEVOYE

Vernon, le 8 septembre 2021

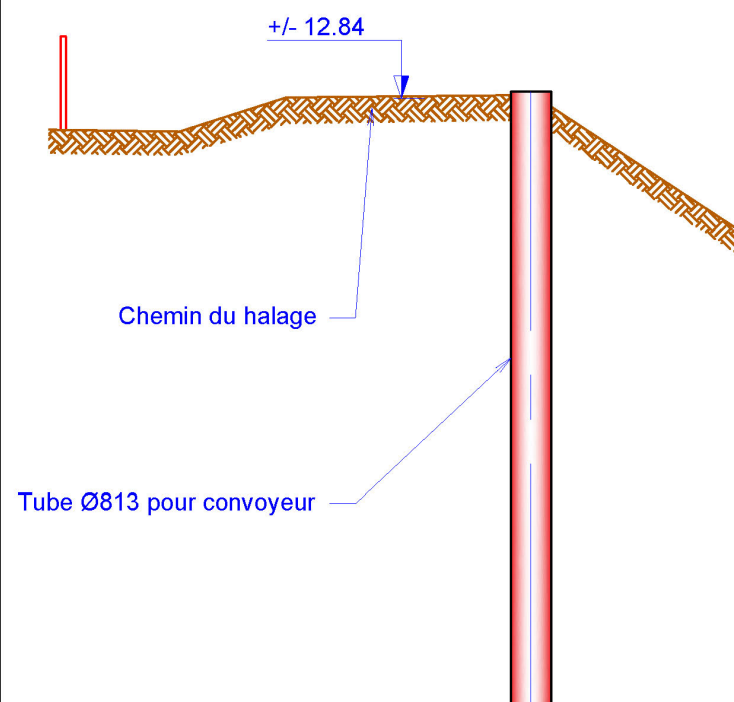
Format de papier : A3

Leduc

VUES DE PROFIL DU POSTE D'ACCOSTAGE POUR CHARGEMENT/DÉCHARGEMENT DE GRANULATS

Elévation D-D :

Echelle : 1/150



Elévation E-E :

Echelle : 1/175

