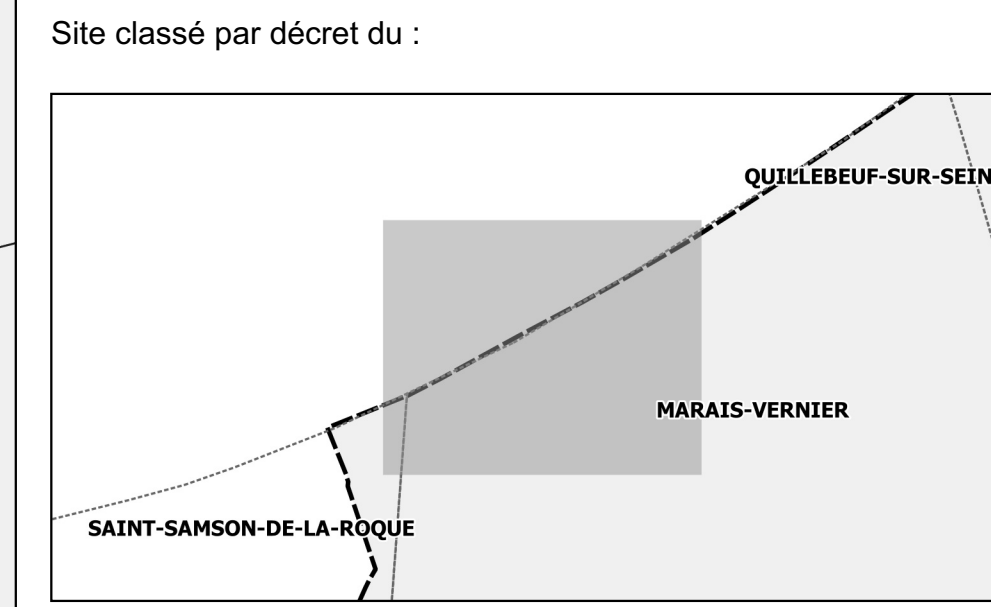
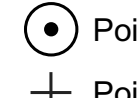







**MINISTÈRE
DE LA TRANSITION
ÉCOLOGIQUE
ET DE LA COHÉSION
DES TERRITOIRES**
Collaboration
Département

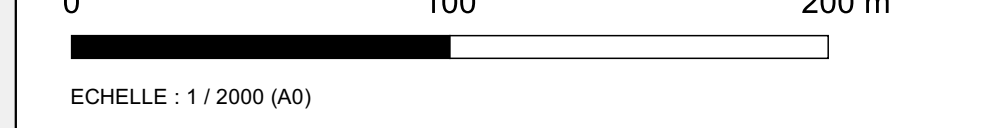
VALLÉE DE LA SEINE - MARAIS VERNIER

PROJET DE CLASSEMENT AU TITRE DES SITES



Carte n° 12
Normandie - Eure
MARAIS-VERNIER
Planche communale 1 sur 2
Sections : AB (Feuille 1)

- | | | | |
|---|----------------------|---|---------------------|
|  | Point de départ |  | Bâti |
|  | Point géodésique |  | Limites de parcelle |
|  | Délimitation du site |  | Limites de section |
| | |  | Limites de commune |



ÉCHELLE : 1 : 2000 (A0)

Sources :
Cadastral fiscal du 01.07.2021
DREAL Normandie

Projection :
RGF93 - Lambert 93
(EPSG : 2154)

Fichier :
SC_VALLÉE_SEINE_MARAIS_VERNIER_12_MARAIS-
VERNIER_1_2_A0H.PDF

Production : DREAL Normandie, le 28.07.2022