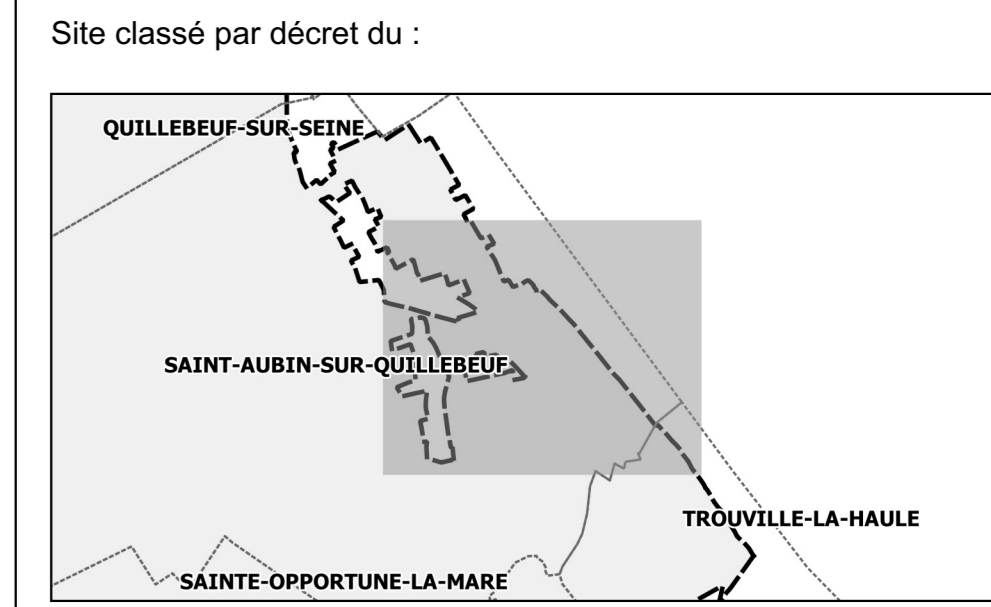
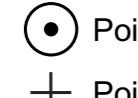



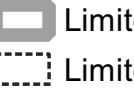


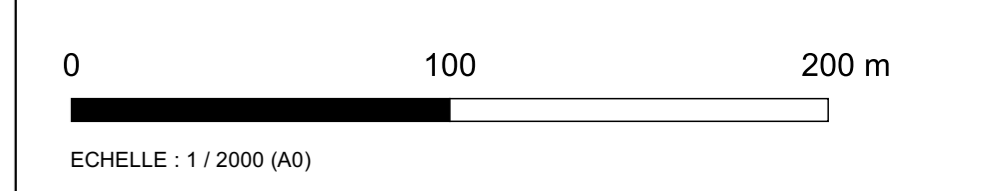

**MINISTÈRE DE LA TRANSITION ÉCOLOGIQUE ET DE LA COHÉSION DES TERRITOIRES**  
Collaborateur

**VALLÉE DE LA SEINE - MARAIS VERNIER**  
 PROJET DE CLASSEMENT AU TITRE DES SITES



**Carte n° 18**  
 Normandie - Eure  
 SAINT-AUBIN-SUR-QUILLEBEUF  
 Planche communale 2 sur 3  
**Sections :** ZA (Feuille 1), ZB (Feuille 1), ZE (Feuille 1), ZL (Feuille 1), ZK (Feuille 1)

-  Point de départ
-  Point géodésique
-  Délimitation du site
-  Bâti
-  Limites de parcelle
-  Limites de section
-  Limites de commune



**Sources :** Cadastre fiscal du 01.07.2021  
 DREAL Normandie

**Projection :** RGF93 - Lambert 93 (EPSG : 2154)  
**Fichier :** SC\_VALLÉE\_SEINE\_MARAIS\_VERNIER\_18\_SAINTE-AUBIN-SUR-QUILLEBEUF\_2\_3\_A0H.PDF  
**Production :** DREAL Normandie, le 28.07.2022