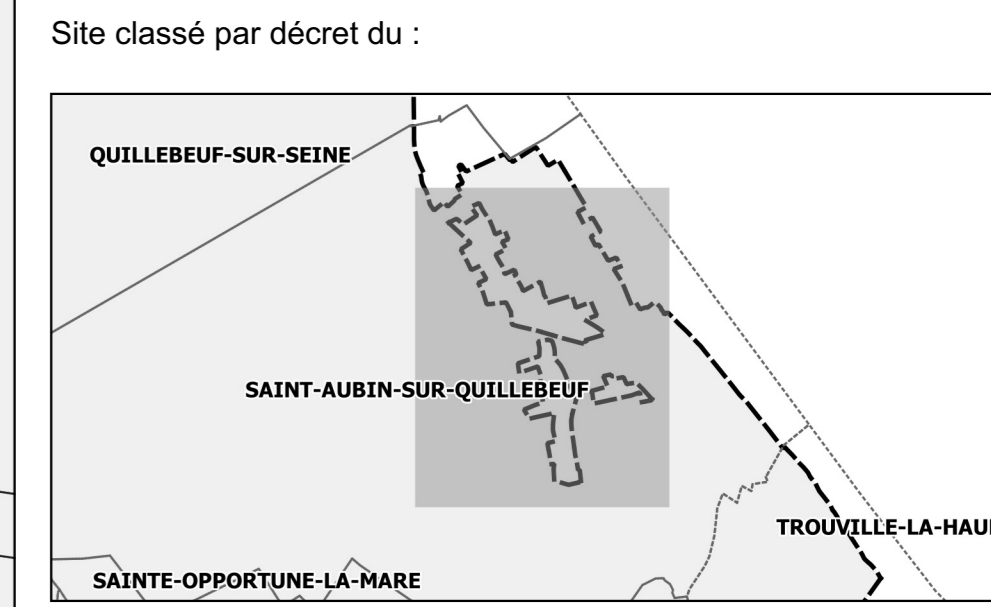





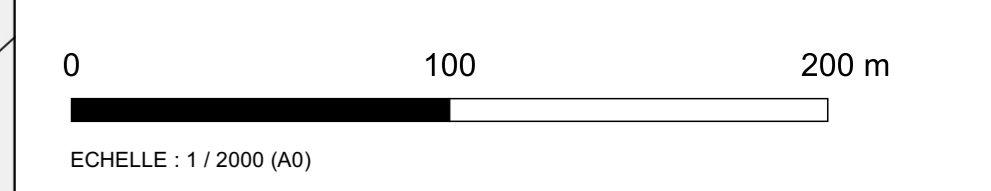

MINISTÈRE DE LA TRANSITION ÉCOLOGIQUE ET DE LA COHÉSION DES TERRITOIRES
 Direction Générale de l'Équipement et des Infrastructures

VALLÉE DE LA SEINE - MARAIS VERNIER
 PROJET DE CLASSEMENT AU TITRE DES SITES



Carte n° 19
 Normandie - Eure
 SAINT-AUBIN-SUR-QUILLEBEUF
 Planche communale 3 sur 3
 Sections : AB (Feuille 1), AD (Feuille 1), ZA (Feuille 1), ZB (Feuille 1), ZL (Feuille 1), ZK (Feuille 1)

-  Point de départ
-  Point géodésique
-  Délimitation du site
-  Bâti
-  Limites de parcelle
-  Limites de section
-  Limites de commune



Sources : Cadastre fiscal du 01.07.2021
 DREAL Normandie

Projection : RGF93 - Lambert 93 (EPSG : 2154)
 Fichier : SC_VALLÉE_SEINE_MARAI_VERNIER_19_SAINTE-AUBIN-SUR-QUILLEBEUF_3_3_A0V.PDF
 Production : DREAL Normandie, le 28.07.2022